

587/1

13

9/2


















38/2

38/1

670/1

51/1

LEGENDA

-  stávající stavba hasičské zbrojnice
-  plánovaná přístavba
-  příjezdová plocha
-  plochy stávajících komunikací
-  stávající stromy
-  přípojka splaškové kanalizace stávající
-  vodovod stávající (SČVK)
-  přípojka vody stávající
-  podzemní vedení nn do 1 kV (ČEZ) stávající
-  podzemní telekomunikační vedení (Cetin) stávající
-  neprovozované vedení (Cetin)
-  plynovod STL (GasNet) stávající
-  hranice pozemků dle KM
-  hranice dotčeného území
-  VO stávající
-  ochranná pásma :
 - plynovod STL- 1 m od potrubí
 - elektro vedení v zemi NN- 1 m
 - telekomunikační vedení v zemi - 1 m
-  odvedení dešťových vod

PŘÍSTAVBA HASIČSKÉ ZBROJNICE
 na st.p. č.38/2 a p.č. 589/1,k.ú. Bohušovice nad Ohří

SITUAČNÍ VÝKRES ŠIRŠÍCH VZTAHŮ

vypracoval: Ing. Milada Zvěřinová
 č.zak.: 26-2019
 měř.: 1:250

č.v. C 1